



.....

# OVERLANDER

**NOUVEAUTÉ PRODUIT**

VUE GÉNÉRALE |  
CONFIGURATION

FONCTIONNALITÉS  
| SPÉCIFICATIONS

**FICHE TECHNIQUE**

17 Mai 2019



## VUE GÉNÉRALE

Overlander™ est un GPS robuste et polyvalent doté d'un écran tactile couleur de 7" qui fournit des instructions détaillées pour la navigation et des cartes topographiques pour un guidage hors route. Utilisez votre compte Garmin Explore™ pour synchroniser sans fil vos traces et vos points sur votre GPS Overlander, votre smartphone et votre ordinateur. Construit pour aller où votre voyage vous mène, il est préchargé avec des points d'intérêt iOverlander™, vous permettant ainsi de localiser facilement le prochain camping sans besoin d'un signal cellulaire. Il comporte également des jauges de tangage et de roulis ainsi qu'un compas et un baromètre intégrés. Associez-le à une balise satellite inReach® Mini (vendue séparément, abonnement satellite requis), très utile en cas d'incident pour obtenir un SOS et profiter d'une messagerie texte bidirectionnelle via le clavier de l'Overlander.



## FONCTIONS CLÉS

NAVIGATION  
INTUITIVE

Overlander™ est un GPS polyvalent avec écran tactile couleur de 7" offrant des instructions détaillées pour la navigation sur route (GPS, GLONASS et Galileo) couvrant l'Europe entière, le Moyen-Orient, l'Afrique du Nord et l'Afrique du Sud. (Tracks4Africa est inclus pour une couverture détaillée des cartes et des points d'intérêt sur le continent africain).

CARTES TOPO  
INTÉGRÉES

Inclut des cartes routières (open street maps) préchargées du monde entier avec de la topographie. Téléchargez des cartes TOPO tierces (Overlander possède 64 Go de stockage)

APPLICATION GARMIN  
EXPLORE™

Synchronisation facile et sans fil des traces et des points sur votre Overlander, votre smartphone et votre ordinateur

DU CONTENU À TOUTE  
ÉPREUVE

Pour vous faciliter le voyage, les points d'intérêt iOverlander™, ACSI™, Campercontact™ et Trailer's PARK™ sont directement intégrés. Vous n'avez donc pas besoin de réseau pour trouver les aires de repos, campings sur votre trajet (sauvages ou non)

INSTALLATION ULTRA-  
ROBUSTE

Overlander s'installe facilement n'importe où avec un support magnétique fourni avec une ventouse ou un adaptateur compatible RAM

JAUGES DE TANGAGE  
ET DE ROULIS

Les jauges de roulis et de tangage intégrées vous aident, vous et votre véhicule, à naviguer sur des terrains difficiles

## CONNECTIVITÉ

Appairez-le avec un appareil inReach® compatible (vendu séparément) pour la messagerie texte bidirectionnelle, le SOS interactif et les prévisions météorologiques

ITINÉRAIRE  
PERSONNALISÉ

L'itinéraire est basé sur la taille, le poids et la longueur du véhicule

CAPTEURS  
NAVIGATION

Boussole numérique et altimètre barométrique intégrés pour vous aider à obtenir et à maintenir des relèvements précis sur ou hors des sentiers battus

## TRAFFIC NUMÉRIQUE

Trafic numérique ou TMC pour déjouer le trafic sur route

## APPLICATION GARMIN EXPLORE™



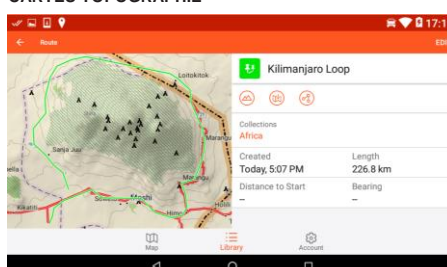
Cartographiez, suivez, synchronisez et partagez votre aventure terrestre de n'importe où.

- Synchronisation et partage des données de navigation hors réseau avec Overlander
- Profitez au maximum de vos aventures avec la planification de voyages, le partage de position et le suivi
- Les cartes téléchargeables peuvent être utilisées partout et à tout moment sans service cellulaire

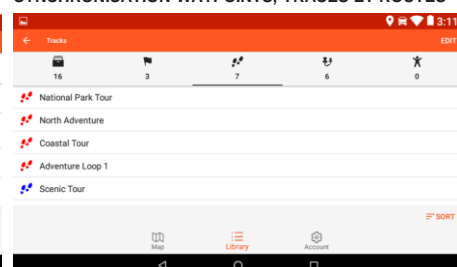
## NAVIGATION INTUITIVE



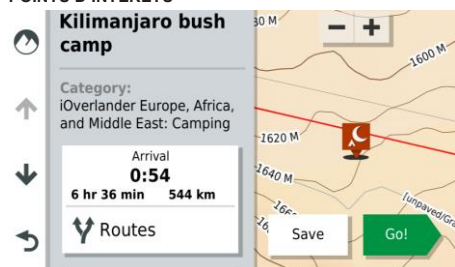
## CARTES TOPOGRAPHIE



## SYNCHRONISATION WAYPOINTS, TRACES ET ROUTES



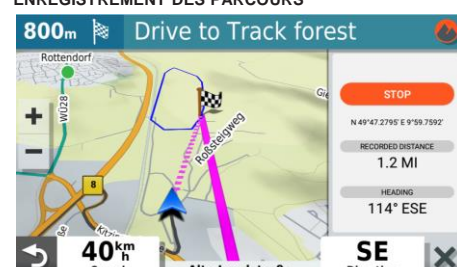
## POINTS D'INTERETS



## ANGLES D'INCLINAISON (TANGAGE ET ROULIS)



## ENREGISTREMENT DES PARCOURS



**CONFIGURATION**

DESCRIPTION	RÉFÉRENCE	EAN
<b>Overlander</b>	010-02195-10	0753759235116
Inclus: Overlander, support à ventouse, support boule RAM avec base AMPS, câble trafic/alimentation et documentation		

**SPÉCIFICATIONS**

<b>Poids Overlander</b>	437 g
<b>Dimensions Overlander</b>	19.9 x 12.2 x 2.4 cm
<b>Dimensions boîte</b>	21.5 x 15.0 x 8.5 cm
<b>Poids boîte</b>	817 g
<b>Dimensions Master carton</b>	45.8 x 33.3 x 37.0 cm
<b>Poids Master carton</b>	14.5 kg
<b>Quantité Master carton</b>	16

**ACCESSOIRES COMPATIBLES****CAMÉRA DE REcul BC™ 35**

Regardez ce qui se passe à l'arrière de votre véhicule et reculez en toute sérénité. Vous pouvez installer jusqu'à 4 caméras pour plusieurs angles de vue.

Référence : 010-01991-00  
EAN : 0753759198183  
RRP : €169.99

**SUPPORT À VENTOUSE  
TABLEAU DE BORD**

Grâce à ce support antidérapant, fixez votre GPS à n'importe quelle surface de votre véhicule en toute sécurité et sans aucune installation.

Référence : 010-10908-00  
EAN : 0753759067304  
RRP : €24.99

**SUPPORT À VENTOUSE AVEC  
SOCLE MAGNÉTIQUE NEW**

Installez et alimentez votre appareil avec ce support.

Référence : 010-12943-00  
EAN : 0753759240684  
RRP : €39.99

**SUPPORT BOULE RAM AVEC  
BASE AMPS NEW**

Le montage permet une plage de rotation maximale pour que vos appareils soient faciles à voir sous tous les angles.

Référence : 010-12944-00  
EAN : 0753759240691  
RRP : €19.99